

UNIONE MONTANA delle VALLI MONGIA e CEVETTA LANGA CEBANA – ALTA VALLE BORMIDA

Provincia di Cuneo

C.F. 93054070045

Via Case Rosse, 1 - 12073 CEVA (CN)
tel 0174 705600 - fax 0174 705645

e-mail: unimontceva@vallinrete.org PEC: unimontceva@legalmail.it

AVVISO PUBBLICO ESPLORATIVO

MANIFESTAZIONE DI INTERESSE PER L'ESECUZIONE, A PROPRIO CARICO, DEL TAGLIO DELLA VEGETAZIONE ARBOREA ABBATTUTA DALLA PIENA DELLE PIANTE MORTE, INSTABILI O INCLINATE PRESENTI LUNGO L'ALVEO DEL TORRENTE MONGIA, DEL TORRENTE CORSAGLIA E DEL FIUME TANARO

Premesso che:

e a seguito del grave evento alluvionale che ha colpito la regione Piemonte nei giorni 23-25 novembre 2016, gli eccezionali deflussi nei corsi d'acqua hanno provocato ingenti e diffusi danni agli alvei e alle sponde fluviali, nonché alle aree limitrofe;

- durante i sopralluoghi effettuati a seguito degli eventi alluvionali è stata riscontrata la presenza di suddetto materiale lungo gli alvei dei corsi d'acqua citati in oggetto e che costituiscono ostruzione al naturale deflusso delle acque;
- con determinazione n. 3974 del 30/12/2016 la Regione Piemonte ha autorizzato i comuni interessati dall'evento a procedere alla rimozione del materiale legnoso depositato o pericolante lungo l'alveo dei corsi d'acqua pubblici, fatto salvo il rispetto di alcune prescrizioni tecniche;
- in data 13/01/2017 con nota prot. 637 l'Aipo ha rilasciato l'autorizzazione idraulica per la rimozione del materiale legnoso depositatosi lungo gli alvei fluviali in occasione dell'evento alluvionale, fatto salvo il rispetto di alcune prescrizioni tecniche;


SI RENDE NOTO:
QUANTO SEGUE

1) **OGGETTO:**

il presente avviso è diretto ad acquisire manifestazioni di interesse da parte di privati e/o ditte specializzate interessate a vario titolo al taglio della vegetazione arborea abbattuta dalla piena, delle piante morte, instabili o inclinate presenti lungo l'alveo del Torrente Mongia, del Torrente Corsaglia e del fiume Tanaro individuati nelle allegate schede.

2) **NATURA E CARATTERISTICHE DELLE ATTIVITÀ PREVISTE:**

Battifollo – Castellino Tanaro – Castelnuovo di Ceva – Ceva – Cigliè – Lesegno – Lisio – Mombasiglio – Montezemolo – Priero
Roascio - Rocca Cigliè – Sale delle Langhe – Sale San Giovanni – Saliceto - Scagnello – Torresina – Viola



UNIONE MONTANA delle VALLI MONGIA e CEVETTA LANGA CEBANA – ALTA VALLE BORMIDA

Provincia di Cuneo

C.F. 93054070045

le attività di cui al presente avviso avverranno sulla base delle prescrizioni indicate dalla Determinazione Regionale n.ro 3974 del 30/12/2016 e dalle prescrizioni dell'Aipo nota protocollo n.ro 637 del 13/01/2017 di seguito riportate:


a. Prescrizioni Determinazione Regionale n.ro 3974 del 30/12/2016:

- la raccolta di piante abbattute dalla piena, l'asportazione di piante depositate sulle sponde e il taglio di piante morte, instabili o inclinate presenti sulle sponde e che possono cadere in alveo;
- non possono essere tagliate piante arbustive che, al contrario delle arboree hanno una funzione di stabilizzazione delle sponde;
- durante gli interventi deve comunque essere rispettato quanto disposto dall'art.96, primo comma, lettera c) del R.D. n. 523/1904 (Testo unico sulle opere idrauliche che vieta la rimozione delle ceppaie che sostengono le ripe);
- l'eventuale impiego di mezzi meccanici deve essere limitato esclusivamente alle operazioni di trasporto del materiale legnoso fuori dall'alveo;
- eventuali rampe possono essere realizzate esclusivamente per accesso all'alveo per la raccolta del materiale legnoso e il sito dovrà essere immediatamente ripristinato al termine delle operazioni di asportazione;
- il materiale legnoso recuperato potrà essere ritenuto dagli operatori a ciò interessati ed immediatamente allontanato dall'alveo e dalle aree perifluviali interessate dalla piena dei corsi d'acqua;
- i materiali di risulta (ramaglia e legname irrecuperabile) nonché quello eventualmente non ritenuto dagli operatori non dovrà essere lasciato in alveo bensì idoneamente accatastato in luogo sicuro per essere successivamente smaltito;
- il materiale legnoso divelto o fluitato non potrà essere in nessun caso bruciato in loco;
- È fatto divieto di asportazione di materiale lapideo o legnoso non rientrante nei punti precedenti;
- prima dell'esecuzione delle attività, il comune dovrà darne comunicazione, per i territori di rispettiva competenza, alla regione Piemonte, al Corpo Forestale dello Stato ed all'AIPO, per i controlli d'istituto;

b. Prescrizioni Aipo nota protocollo n.ro 637 del 13/01/2017:

- non si potrà in alcun modo alterare, con sradicamenti delle ceppaie e/o movimento di terreno, la sponda del fiume, né alterare in alcun modo la pertinenza concessa;

Battifollo – Castellino Tanaro – Castelnuovo di Ceva – Ceva – Cigliè – Lesegno – Lisio – Mombasiglio – Montezemolo – Priero
Roascio - Rocca Cigliè – Sale delle Langhe – Sale San Giovanni – Saliceto - Scagnello – Torresina – Viola



UNIONE MONTANA delle VALLI MONGIA e CEVETTA LANGA CEBANA – ALTA VALLE BORMIDA

Provincia di Cuneo

C.F. 93054070045

- è fatto divieto di depositare o scaricare in alveo o in prossimità dello stesso materiali di risulta modificando altimetria dei luoghi salvo quanto diversamente autorizzato;
- le attività di taglio non devono arrecare danno eventuali opere di difesa idraulica presenti lungo le aree oggetto del taglio/raccolta legname;
- resta esclusa ogni responsabilità dell'Aipo, in ordine ad eventuali danni. conseguenti agli interventi in oggetto, rimanendo responsabilità a totale carico dell'esecutore dei lavori. Il presente nullaosta, inoltre costituisce presunzione di legittimità sotto ogni altro aspetto diverso da quello strettamente idraulico, fermo restando tutte le vigenti norme e disposizioni di legge di competenza di autorità Regionali, Provinciali e Comunale con particolare riguardo alla normativa di salvaguardia ambientale e antinquinamento;
- E' sempre a carico dell'esecutore l'onere conseguente la sicurezza della lavorazione, ai sensi del D.Lgs 81/08 e s.m.i , svincolando l'Aipo da qualunque responsabilità in merito a danni conseguenti a piene del corso d'acqua. Pertanto l'Esecutore dovrà procedere informazioni in merito ad eventuali innalzamenti idrometrici relativi agli eventi meteorici;
- Il nullaosta, si intende accordato nei soli riguardi della polizia idraulica, nei limiti che competono l'Aipo, salvo i diritti di terzi, restando sollevata ed indenne l'Aipo da ogni ricorso o pretesa di chi si ritenesse dall'uso dell'autorizzazione stessa;


Gli interventi in questione saranno eseguiti a completo carico del soggetto privato che sarà integralmente responsabile della completa attuazione di tutte le misure previste dalla normativa in materia di sicurezza sul lavoro di cui al D.Lgs. 81'/08 e s.m.i. e di responsabilità nei confronti di terzi.

L'autorizzazione da parte della regione Piemonte ha validità **entro e non oltre il 30/06/2017**; si dovrà pertanto provvedere ad eseguire gli interventi descritti nella presente nel rispetto della suddetta scadenza temporale.

Le operazioni indicate nel presente avviso andranno eseguite lungo l'alveo del Torrente Torrente Mongia, del Torrente Corsaglia e del fiume Tanaro e precisamente nei seguenti tratti:

- LOTTO n. 1 - Asta del Torrente Mongia (tratto corrente nei Comuni di Viola, Lisio Scagnello, Lesegno, ca 24,00 km, tavole Quadro n. 1 e Quadro n.2);
- LOTTO n. 2 - Asta del Torrente Corsaglia (tratto corrente nel Comune di Lesegno ca 8,40 km);

Battifollo – Castellino Tanaro – Castelnuovo di Ceva – Ceva – Cigliè – Lesegno – Lisio – Mombasiglio – Montezemolo – Priero
Roascio - Rocca Cigliè – Sale delle Langhe – Sale San Giovanni – Saliceto - Scagnello – Torresina – Viola



UNIONE MONTANA delle VALLI MONGIA e CEVETTA LANGA CEBANA – ALTA VALLE BORMIDA

Provincia di Cuneo

C.F. 93054070045

- LOTTO n. 3 - Asta del Fiume Tanaro (tratto corrente nei Comuni di Ceva, Lesegno, Castellino Tanaro, Cigliè ca 28,00 km tavole Quadro n. 1; Quadro n. 2);

- 3) **PRESENTAZIONE DELLE DOMANDE:** i soggetti interessati devono far pervenire **entro le ore 12.00 del giorno Martedì 2 Maggio 2017** l'istanza indirizzata all'UNIONE MONTANA delle VALLI MONGIA, CEVETTA, LANGA CEBANA – ALTA VALLE BORMIDA, Comune di Ceva (CN) Via Case Rosse n. 1 – Località San Bernardino. Ufficio Protocollo, recante l'intestazione del mittente e l'indirizzo dello stesso, completo di telefono , fax, e-mail, PEC e partita IVA (in caso di ditte) con la seguente dicitura:

"MANIFESTAZIONE DI INTERESSE PER L'ESECUZIONE A PROPRIO CARICO DEL, TAGLIO DELLA VEGETAZIONE ARBOREA ABBATTUTA DALLA PIENA, DELLE PIANTE MORTE, INSTABILI O INCLINATE PRESENTI LUNGO L'ALVEO DEL TORRENTE MONGIA, DEL TORRENTE CORSAGLIA E DEL FIUME TANARO"


Con le seguenti modalità:

- A) A mezzo di Posta Elettronica Certificata indirizzata a: unimontceva@legalmail.it;
- B) A mezzo servizio postale o corriere;
- C) Consegna a mano.

Non fa fede la data del timbro postale, fanno fede la data e l'ora apposte sulla domanda dall'addetto alla ricezione dell'UNIONE MONTANA delle VALLI MONGIA, CEVETTA, LANGA CEBANA – ALTA VALLE BORMIDA.

Il recapito tempestivo della domanda rimane ad esclusivo rischio dei mittenti; l'Unione Montana non è tenuta ad effettuare alcuna indagine circa i motivi di ritardo nel recapito della domanda.

L'istanza dovrà essere formulata in conformità al contenuto del modello A allegato al presente avviso, con allegata fotocopia semplice di un documento di identità del sottoscrittore ai sensi del DPR 445/2000 e s.m.i.



UNIONE MONTANA delle VALLI MONGIA e CEVETTA LANGA CEBANA – ALTA VALLE BORMIDA

Provincia di Cuneo

C.F. 93054070045

I soggetti interessati possono segnalare il loro interesse per l'esecuzione degli interventi in oggetto, sia per tutti e tre i lotti o per ogni singolo lotto (indicare chiaramente nell'istanza il lotto interessato).

- 4) PROCEDIMENTO PER LA SELEZIONE DELLE ISTANZE: le manifestazioni di interesse pervenute* saranno esaminate e valutate dall'area Tecnica manutentiva: Il.pp. ed Ambiente ai fini dell'accertamento dell'ammissibilità, nonché dell'idoneità per la selezione dei soggetti richiedenti in caso di mancata ammissione, l'ufficio provvederà a comunicare i motivi ostativi all'accoglimento dell'istanza.

Qualora la domanda non sia accoglibile: ma non completa, nella richiesta di integrazione della documentazione l'ufficio indicherà i tempi e le modalità di inoltro della integrazione medesima; la mancata osservanza dei tempi o dette modalità di risposta, comporterà la non accoglibilità dell'istanza senza ulteriore avviso.

L'elenco dei soggetti ammessi sarà reso pubblico ed aperto alla consultazione sul sito istituzionale nella stessa pagina in cui è, pubblicato l' Avviso,

- 5) ULTÉRIORI INFORMAZIONI: si riserva la facoltà di sospendere, modificare, annullare o revocare la procedura relativa al presente avviso per sopravvenute ragioni di interesse pubblico, senza che ciò comporti alcuna pretesa da parte dei soggetti che hanno manifestato interesse.

Il trattamento dei dati inviati dai soggetti interessatisi svolgerà conformemente alle disposizioni contenute nel D.lgs. 196/2003 e s.m.i. per le finalità unicamente connesse alla procedura in oggetto.

Il Responsabile del Procedimento Amministrativo è il Geom. Luca Belletrutti —in servizio presso L'Unione Montana — e-mail: unimontceva@vallinrete.org — tel. 0174.705600

Ceva li 12 Aprile 2017

IL RESPONSABILE DEL SERVIZIO
(dott. Giampietro Rubino)

Battifollo – Castellino Tanaro – Castelnuovo di Ceva – Ceva – Cigliè – Lesegno – Lisio – Mombasiglio – Montezemolo – Priero
Roascio - Rocca Cigliè – Sale delle Langhe – Sale San Giovanni – Saliceto - Scagnello – Torresina – Viola